

Załącznik nr 1
do decyzji znak
z dnia

Województwo: śląskie

Powiat: bielski

Jednostka ewidencyjna: 240203_2, Buczkowice

Obręb: 0002

Działka: 1453/1

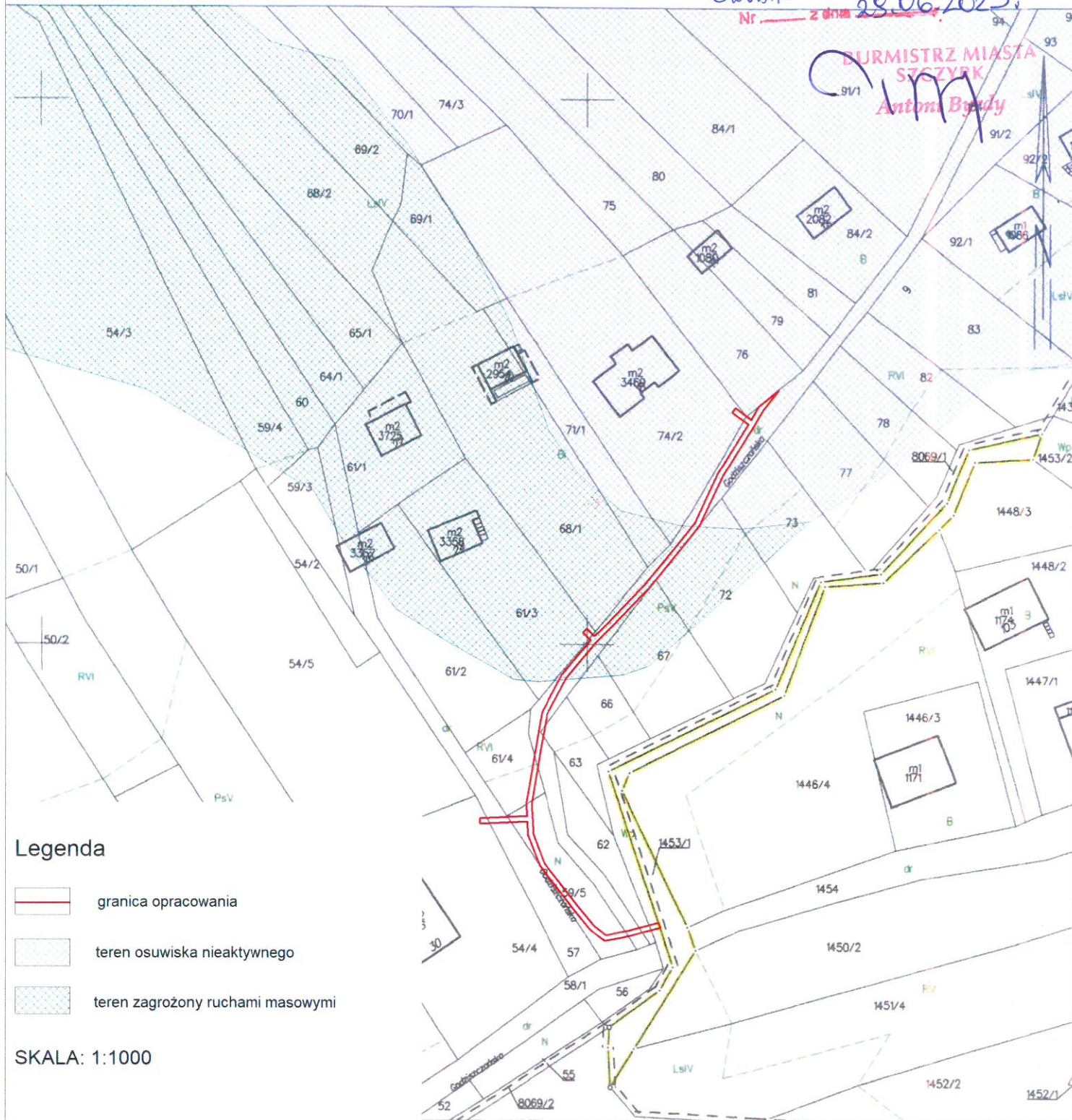
Kopia mapy ewidencyjnej SKALA 1:1000

Układ odniesienia: PL-ETRF89, układ wsp. płaskich: PL-2000 strefa 6 (18°), układ wys.: PL-EVRF 2007-NH
obr. Godziszka 0002: dz. 1453/1
Sekcje mapy: 6.117.30.08.4




**BURMISTRZ MIASTA
SZCZYRK**

Załącznik do decyzji
GKUH.R-6733.2-2022
Nr. z dnia 28.06.2023.

**BURMISTRZ MIASTA
SZCZYRK**
Antoni Bydu



Legenda

-  granica opracowania
-  teren osuwiska nieaktywnego
-  teren zagrożony ruchami masowymi

SKALA: 1:1000

Bielsko Biala dn. 29.04.2022
Sporządził(a) wydruk: Katarzyna Adlof

Niniejszy wydruk pochodzi z przeskalowania mapy
ewidencyjnej w skali pierwotnej 1:2000

Katarzyna Adlof
Z up. STAROSTY
Katarzyna Adlof
29.04.2022
(imię i nazwisko osoby reprezentującej organ
lub osoby upoważnionej przez organ; data i podpis)